

ОПИСАНИЕ МЕСТОПОЛОЖЕНИЯ ГРАНИЦ

Публичный сервитут в целях размещения Группы воздушных линий электропередачи 220кВ между подстанциями 220кВ "Гулево" №182 и 220кВ "Бугры" №615 протяженностью трассы ЛЭП 77,5 км

(наименование объекта, местоположение границ которого описано (далее - объект))

Раздел 1

Сведения об объекте

| № п/п | Характеристики объекта | Описание характеристик |
|-------|---|---|
| 1 | 2 | 3 |
| 1. | Местоположение объекта | Московская область |
| 2. | Площадь объекта +/- величина погрешности определения площади (Р +/- Дельта Р) | 1318742 +/- 402 м ² |
| 3. | Иные характеристики объекта | Публичный сервитут в целях размещения Группы воздушных линий электропередачи 220кВ между подстанциями 220кВ "Гулево" №182 и 220кВ "Бугры" №615 протяженностью трассы ЛЭП 77,5 км сроком действия 49 лет в интересах ПАО "ФСК ЕЭС" |

| | | | |
|---|---------------|------------|--|
| Местоположение публичного сервитута: Российская Федерация, Московская область, Коломенский городской округ, городской округ Чехов | | | |
| Система координат | МСК-50 зона 2 | | |
| Метод определения координат | Аналитический | | |
| Обозначение характерных точек границ публичного сервитута | Координаты, м | | Средняя квадратическая погрешность положения характерной точки (Mt), м |
| | X | Y | |
| 1 | 2 | 3 | 4 |
| 1 | 431068.64 | 2192954.56 | 0.10 |
| 2 | 431033.40 | 2192978.81 | 0.10 |
| 3 | 431024.25 | 2192982.08 | 0.10 |
| 4 | 430838.88 | 2192989.01 | 0.10 |
| 5 | 430761.10 | 2193049.15 | 0.10 |
| 6 | 430668.24 | 2193120.84 | 0.10 |
| 7 | 430396.72 | 2193329.97 | 0.10 |
| 8 | 430153.35 | 2193518.99 | 0.10 |
| 9 | 430145.31 | 2193520.29 | 0.10 |
| 10 | 429955.43 | 2193453.21 | 0.10 |
| 11 | 429680.95 | 2193356.03 | 0.10 |
| 12 | 429302.98 | 2193221.80 | 0.10 |
| 13 | 428925.25 | 2193087.37 | 0.10 |
| 14 | 428685.69 | 2193017.93 | 0.10 |
| 15 | 428300.08 | 2192880.94 | 0.10 |
| 16 | 427934.65 | 2192752.53 | 0.10 |
| 17 | 427755.23 | 2192687.61 | 0.10 |
| 18 | 427414.71 | 2192567.67 | 0.10 |
| 19 | 427040.11 | 2192434.78 | 0.10 |
| 20 | 426667.36 | 2192283.31 | 0.10 |
| 21 | 426521.45 | 2192262.35 | 0.10 |
| 22 | 426404.13 | 2192320.40 | 0.10 |
| 23 | 426399.13 | 2192321.19 | 0.10 |
| 24 | 426244.11 | 2192298.57 | 0.10 |
| 25 | 425826.50 | 2192223.68 | 0.10 |
| 26 | 425395.02 | 2192141.71 | 0.10 |
| 27 | 425255.23 | 2192114.30 | 0.10 |
| 28 | 425168.71 | 2192097.60 | 0.10 |
| 29 | 424962.53 | 2192059.57 | 0.10 |
| 30 | 424678.07 | 2192005.24 | 0.10 |
| 31 | 424534.82 | 2191978.17 | 0.10 |
| 32 | 424122.63 | 2191899.98 | 0.10 |
| 33 | 423627.19 | 2191805.77 | 0.10 |
| 34 | 423208.74 | 2191726.44 | 0.10 |
| 35 | 423203.31 | 2191722.90 | 0.10 |
| 36 | 423058.04 | 2191511.39 | 0.10 |
| 37 | 422966.09 | 2191439.03 | 0.10 |
| 38 | 422922.24 | 2191406.35 | 0.10 |
| 39 | 422703.80 | 2191243.68 | 0.10 |
| 40 | 422344.77 | 2190972.08 | 0.10 |
| 41 | 422067.41 | 2190758.73 | 0.10 |
| 42 | 422009.84 | 2190717.71 | 0.10 |
| 43 | 421962.00 | 2190681.25 | 0.10 |
| 44 | 421941.09 | 2190666.22 | 0.10 |

| 1 | 2 | 3 | 4 |
|----|-----------|------------|------|
| 45 | 421897.35 | 2190632.16 | 0.10 |
| 46 | 421876.04 | 2190616.22 | 0.10 |
| 47 | 421866.75 | 2190610.65 | 0.10 |
| 48 | 421787.44 | 2190550.56 | 0.10 |
| 49 | 421655.05 | 2190450.33 | 0.10 |
| 50 | 421304.75 | 2190185.55 | 0.10 |
| 51 | 420902.92 | 2190085.50 | 0.10 |
| 52 | 420488.33 | 2189982.07 | 0.10 |
| 53 | 420075.10 | 2189878.48 | 0.10 |
| 54 | 419686.46 | 2189781.66 | 0.10 |
| 55 | 419432.01 | 2189718.76 | 0.10 |
| 56 | 419425.50 | 2189714.25 | 0.10 |
| 57 | 419253.32 | 2189463.66 | 0.10 |
| 58 | 419051.65 | 2189169.21 | 0.10 |
| 59 | 418842.23 | 2188861.27 | 0.10 |
| 60 | 418609.27 | 2188521.19 | 0.10 |
| 61 | 418607.83 | 2188515.44 | 0.10 |
| 62 | 418632.72 | 2188294.39 | 0.10 |
| 63 | 418282.87 | 2188041.94 | 0.10 |
| 64 | 417933.68 | 2187790.29 | 0.10 |
| 65 | 417585.83 | 2187539.31 | 0.10 |
| 66 | 417236.73 | 2187287.21 | 0.10 |
| 67 | 416887.94 | 2187035.50 | 0.10 |
| 68 | 416526.59 | 2186774.63 | 0.10 |
| 69 | 416186.87 | 2186529.33 | 0.10 |
| 70 | 415769.24 | 2186378.63 | 0.10 |
| 71 | 415341.23 | 2186224.33 | 0.10 |
| 72 | 414939.96 | 2186079.91 | 0.10 |
| 73 | 414407.87 | 2185888.30 | 0.10 |
| 74 | 414011.35 | 2185745.31 | 0.10 |
| 75 | 413603.69 | 2185598.53 | 0.10 |
| 76 | 413349.41 | 2185575.42 | 0.10 |
| 77 | 413343.12 | 2185575.05 | 0.10 |
| 78 | 413314.76 | 2185573.58 | 0.10 |
| 79 | 412870.49 | 2185553.40 | 0.10 |
| 80 | 412452.70 | 2185535.22 | 0.10 |
| 81 | 412032.01 | 2185515.45 | 0.10 |
| 82 | 411612.97 | 2185496.65 | 0.10 |
| 83 | 411193.04 | 2185477.19 | 0.10 |
| 84 | 410772.70 | 2185457.68 | 0.10 |
| 85 | 410353.02 | 2185439.00 | 0.10 |
| 86 | 409934.11 | 2185420.42 | 0.10 |
| 87 | 409514.74 | 2185401.63 | 0.10 |
| 88 | 409095.20 | 2185382.73 | 0.10 |
| 89 | 408674.91 | 2185364.06 | 0.10 |
| 90 | 408236.84 | 2185344.21 | 0.10 |
| 91 | 407817.29 | 2185325.29 | 0.10 |
| 92 | 407398.16 | 2185306.31 | 0.10 |
| 93 | 406983.36 | 2185285.27 | 0.10 |
| 94 | 406951.02 | 2185283.86 | 0.10 |
| 95 | 406697.22 | 2185272.82 | 0.10 |
| 96 | 406498.87 | 2185266.37 | 0.10 |
| 97 | 406084.99 | 2185247.78 | 0.10 |

| 1 | 2 | 3 | 4 |
|-----|-----------|------------|------|
| 98 | 405669.55 | 2185229.08 | 0.10 |
| 99 | 405666.73 | 2185228.47 | 0.10 |
| 100 | 405286.81 | 2185074.27 | 0.10 |
| 101 | 404866.06 | 2184900.58 | 0.10 |
| 102 | 404526.29 | 2184762.47 | 0.10 |
| 103 | 404514.40 | 2184755.86 | 0.10 |
| 104 | 404317.94 | 2184481.09 | 0.10 |
| 105 | 404349.60 | 2184406.44 | 0.10 |
| 106 | 404330.92 | 2184380.90 | 0.10 |
| 107 | 404330.46 | 2184373.32 | 0.10 |
| 108 | 404438.30 | 2184120.28 | 0.10 |
| 109 | 404548.05 | 2183864.23 | 0.10 |
| 110 | 404666.72 | 2183585.69 | 0.10 |
| 111 | 404803.15 | 2183266.83 | 0.10 |
| 112 | 404920.36 | 2182992.21 | 0.10 |
| 113 | 405046.37 | 2182697.40 | 0.10 |
| 114 | 405173.11 | 2182400.62 | 0.10 |
| 115 | 405157.56 | 2182006.42 | 0.10 |
| 116 | 405141.90 | 2181604.00 | 0.10 |
| 117 | 405125.89 | 2181204.81 | 0.10 |
| 118 | 405110.06 | 2180805.04 | 0.10 |
| 119 | 405094.33 | 2180408.70 | 0.10 |
| 120 | 405078.61 | 2180012.58 | 0.10 |
| 121 | 405062.78 | 2179612.86 | 0.10 |
| 122 | 405047.09 | 2179221.41 | 0.10 |
| 123 | 405028.72 | 2178853.90 | 0.10 |
| 124 | 405011.38 | 2178446.92 | 0.10 |
| 125 | 404995.97 | 2178050.40 | 0.10 |
| 126 | 404981.75 | 2177656.67 | 0.10 |
| 127 | 404964.90 | 2177256.02 | 0.10 |
| 128 | 404948.65 | 2176856.26 | 0.10 |
| 129 | 404931.84 | 2176465.89 | 0.10 |
| 130 | 404932.59 | 2176462.03 | 0.10 |
| 131 | 405106.35 | 2176077.80 | 0.10 |
| 132 | 405246.74 | 2175767.18 | 0.10 |
| 133 | 405424.15 | 2175374.40 | 0.10 |
| 134 | 405427.25 | 2175370.79 | 0.10 |
| 135 | 405733.89 | 2175170.17 | 0.10 |
| 136 | 406031.60 | 2174975.84 | 0.10 |
| 137 | 406323.17 | 2174788.40 | 0.10 |
| 138 | 406655.58 | 2174573.01 | 0.10 |
| 139 | 406962.57 | 2174374.13 | 0.10 |
| 140 | 407117.23 | 2174264.12 | 0.10 |
| 141 | 407275.00 | 2174112.76 | 0.10 |
| 142 | 407280.88 | 2174110.39 | 0.10 |
| 143 | 407311.31 | 2174113.00 | 0.10 |
| 144 | 407307.78 | 2174129.71 | 0.10 |
| 145 | 407283.99 | 2174127.69 | 0.10 |
| 146 | 407128.54 | 2174276.82 | 0.10 |
| 147 | 407127.59 | 2174277.62 | 0.10 |
| 148 | 406971.97 | 2174388.29 | 0.10 |
| 149 | 406664.82 | 2174587.27 | 0.10 |
| 150 | 406332.40 | 2174802.67 | 0.10 |

| 1 | 2 | 3 | 4 |
|-----|-----------|------------|------|
| 151 | 406040.82 | 2174990.12 | 0.10 |
| 152 | 405743.19 | 2175184.41 | 0.10 |
| 153 | 405438.63 | 2175383.66 | 0.10 |
| 154 | 405262.24 | 2175774.18 | 0.10 |
| 155 | 405121.84 | 2176084.80 | 0.10 |
| 156 | 404948.91 | 2176467.19 | 0.10 |
| 157 | 404965.62 | 2176855.79 | 0.10 |
| 158 | 404981.88 | 2177255.30 | 0.10 |
| 159 | 404998.73 | 2177656.03 | 0.10 |
| 160 | 405012.95 | 2178049.77 | 0.10 |
| 161 | 405028.36 | 2178446.21 | 0.10 |
| 162 | 405045.70 | 2178853.09 | 0.10 |
| 163 | 405064.07 | 2179220.69 | 0.10 |
| 164 | 405079.76 | 2179612.18 | 0.10 |
| 165 | 405095.59 | 2180011.90 | 0.10 |
| 166 | 405111.31 | 2180408.02 | 0.10 |
| 167 | 405127.04 | 2180804.36 | 0.10 |
| 168 | 405142.87 | 2181204.13 | 0.10 |
| 169 | 405159.04 | 2181603.42 | 0.10 |
| 170 | 405174.54 | 2182005.74 | 0.10 |
| 171 | 405190.17 | 2182401.86 | 0.10 |
| 172 | 405189.50 | 2182405.54 | 0.10 |
| 173 | 405062.01 | 2182704.08 | 0.10 |
| 174 | 404936.00 | 2182998.89 | 0.10 |
| 175 | 404818.78 | 2183273.51 | 0.10 |
| 176 | 404682.35 | 2183592.37 | 0.10 |
| 177 | 404563.69 | 2183870.90 | 0.10 |
| 178 | 404453.93 | 2184126.97 | 0.10 |
| 179 | 404348.00 | 2184375.53 | 0.10 |
| 180 | 404357.33 | 2184388.23 | 0.10 |
| 181 | 404469.22 | 2184124.46 | 0.10 |
| 182 | 404613.57 | 2183785.69 | 0.10 |
| 183 | 404744.46 | 2183474.16 | 0.10 |
| 184 | 404770.90 | 2183418.29 | 0.10 |
| 185 | 404907.91 | 2183097.86 | 0.10 |
| 186 | 405063.82 | 2182733.23 | 0.10 |
| 187 | 405203.22 | 2182407.81 | 0.10 |
| 188 | 405189.22 | 2182052.21 | 0.10 |
| 189 | 405176.00 | 2181717.48 | 0.10 |
| 190 | 405161.43 | 2181353.17 | 0.10 |
| 191 | 405147.35 | 2181003.73 | 0.10 |
| 192 | 405132.14 | 2180629.23 | 0.10 |
| 193 | 405117.01 | 2180254.67 | 0.10 |
| 194 | 405102.39 | 2179891.18 | 0.10 |
| 195 | 405085.30 | 2179467.81 | 0.10 |
| 196 | 405069.44 | 2179107.15 | 0.10 |
| 197 | 405054.19 | 2178726.74 | 0.10 |
| 198 | 405041.11 | 2178412.05 | 0.10 |
| 199 | 405025.85 | 2178027.69 | 0.10 |
| 200 | 405011.99 | 2177649.30 | 0.10 |
| 201 | 404997.50 | 2177289.89 | 0.10 |
| 202 | 404980.02 | 2176866.17 | 0.10 |
| 203 | 404963.99 | 2176467.09 | 0.10 |

| 1 | 2 | 3 | 4 |
|-----|-----------|------------|------|
| 204 | 404964.74 | 2176463.25 | 0.10 |
| 205 | 405161.93 | 2176027.34 | 0.10 |
| 206 | 405312.97 | 2175693.02 | 0.10 |
| 207 | 405448.45 | 2175393.74 | 0.10 |
| 208 | 405451.53 | 2175390.14 | 0.10 |
| 209 | 405739.61 | 2175201.56 | 0.10 |
| 210 | 406024.28 | 2175015.66 | 0.10 |
| 211 | 406304.87 | 2174832.57 | 0.10 |
| 212 | 406638.58 | 2174614.84 | 0.10 |
| 213 | 406889.19 | 2174451.50 | 0.10 |
| 214 | 407149.51 | 2174281.35 | 0.10 |
| 215 | 407262.86 | 2174169.21 | 0.10 |
| 216 | 407268.01 | 2174166.79 | 0.10 |
| 217 | 407300.60 | 2174163.69 | 0.10 |
| 218 | 407296.97 | 2174181.04 | 0.10 |
| 219 | 407272.67 | 2174183.42 | 0.10 |
| 220 | 407160.86 | 2174294.04 | 0.10 |
| 221 | 407159.53 | 2174295.11 | 0.10 |
| 222 | 406898.48 | 2174465.74 | 0.10 |
| 223 | 406647.86 | 2174629.08 | 0.10 |
| 224 | 406314.15 | 2174846.81 | 0.10 |
| 225 | 406033.57 | 2175029.90 | 0.10 |
| 226 | 405748.92 | 2175215.78 | 0.10 |
| 227 | 405462.91 | 2175403.01 | 0.10 |
| 228 | 405328.45 | 2175700.03 | 0.10 |
| 229 | 405178.56 | 2176032.96 | 0.10 |
| 230 | 404981.05 | 2176468.42 | 0.10 |
| 231 | 404997.00 | 2176865.47 | 0.10 |
| 232 | 405014.48 | 2177289.19 | 0.10 |
| 233 | 405028.97 | 2177648.63 | 0.10 |
| 234 | 405042.83 | 2178027.03 | 0.10 |
| 235 | 405058.09 | 2178411.36 | 0.10 |
| 236 | 405071.17 | 2178726.04 | 0.10 |
| 237 | 405086.42 | 2179106.45 | 0.10 |
| 238 | 405102.28 | 2179467.11 | 0.10 |
| 239 | 405119.37 | 2179890.50 | 0.10 |
| 240 | 405133.99 | 2180253.99 | 0.10 |
| 241 | 405149.12 | 2180628.55 | 0.10 |
| 242 | 405164.33 | 2181003.05 | 0.10 |
| 243 | 405178.41 | 2181352.49 | 0.10 |
| 244 | 405192.98 | 2181716.80 | 0.10 |
| 245 | 405206.20 | 2182051.54 | 0.10 |
| 246 | 405220.28 | 2182409.06 | 0.10 |
| 247 | 405219.60 | 2182412.74 | 0.10 |
| 248 | 405079.44 | 2182739.92 | 0.10 |
| 249 | 404923.55 | 2183104.54 | 0.10 |
| 250 | 404786.52 | 2183424.98 | 0.10 |
| 251 | 404760.39 | 2183480.17 | 0.10 |
| 252 | 404629.20 | 2183792.38 | 0.10 |
| 253 | 404484.86 | 2184131.12 | 0.10 |
| 254 | 404368.72 | 2184403.75 | 0.10 |
| 255 | 404403.40 | 2184452.15 | 0.10 |
| 256 | 404568.77 | 2184688.53 | 0.10 |

| 1 | 2 | 3 | 4 |
|-----|-----------|------------|------|
| 257 | 404924.92 | 2184834.84 | 0.10 |
| 258 | 405318.65 | 2184996.28 | 0.10 |
| 259 | 405677.86 | 2185142.31 | 0.10 |
| 260 | 406084.89 | 2185164.09 | 0.10 |
| 261 | 406511.57 | 2185179.45 | 0.10 |
| 262 | 406929.95 | 2185198.10 | 0.10 |
| 263 | 407357.55 | 2185217.01 | 0.10 |
| 264 | 407787.49 | 2185236.50 | 0.10 |
| 265 | 408209.49 | 2185255.50 | 0.10 |
| 266 | 408637.40 | 2185274.71 | 0.10 |
| 267 | 409063.22 | 2185293.52 | 0.10 |
| 268 | 409486.85 | 2185312.39 | 0.10 |
| 269 | 409912.45 | 2185331.24 | 0.10 |
| 270 | 410336.46 | 2185349.95 | 0.10 |
| 271 | 410761.56 | 2185368.82 | 0.10 |
| 272 | 411184.09 | 2185388.09 | 0.10 |
| 273 | 411608.81 | 2185407.82 | 0.10 |
| 274 | 412054.25 | 2185426.56 | 0.10 |
| 275 | 412462.90 | 2185445.34 | 0.10 |
| 276 | 412893.63 | 2185464.49 | 0.10 |
| 277 | 413319.73 | 2185483.47 | 0.10 |
| 278 | 413619.30 | 2185511.66 | 0.10 |
| 279 | 413621.39 | 2185512.12 | 0.10 |
| 280 | 414031.00 | 2185659.94 | 0.10 |
| 281 | 414423.23 | 2185801.09 | 0.10 |
| 282 | 414942.84 | 2185988.41 | 0.10 |
| 283 | 415372.63 | 2186143.48 | 0.10 |
| 284 | 415807.76 | 2186300.43 | 0.10 |
| 285 | 416226.05 | 2186451.55 | 0.10 |
| 286 | 416228.13 | 2186452.64 | 0.10 |
| 287 | 416583.71 | 2186708.77 | 0.10 |
| 288 | 416932.08 | 2186959.88 | 0.10 |
| 289 | 417276.80 | 2187208.54 | 0.10 |
| 290 | 417526.41 | 2187388.51 | 0.10 |
| 291 | 417769.60 | 2187564.04 | 0.10 |
| 292 | 418007.09 | 2187735.34 | 0.10 |
| 293 | 418400.25 | 2188019.00 | 0.10 |
| 294 | 418733.64 | 2188259.92 | 0.10 |
| 295 | 418737.46 | 2188269.07 | 0.10 |
| 296 | 418723.04 | 2188527.11 | 0.10 |
| 297 | 418925.29 | 2188824.42 | 0.10 |
| 298 | 418948.71 | 2188857.42 | 0.10 |
| 299 | 419125.04 | 2189118.76 | 0.10 |
| 300 | 419328.68 | 2189410.64 | 0.10 |
| 301 | 419480.49 | 2189640.52 | 0.10 |
| 302 | 419723.38 | 2189701.13 | 0.10 |
| 303 | 420131.15 | 2189802.97 | 0.10 |
| 304 | 420543.27 | 2189906.09 | 0.10 |
| 305 | 420938.31 | 2190005.16 | 0.10 |
| 306 | 421341.93 | 2190106.09 | 0.10 |
| 307 | 421344.99 | 2190107.56 | 0.10 |
| 308 | 421695.98 | 2190372.50 | 0.10 |
| 309 | 421879.16 | 2190510.81 | 0.10 |

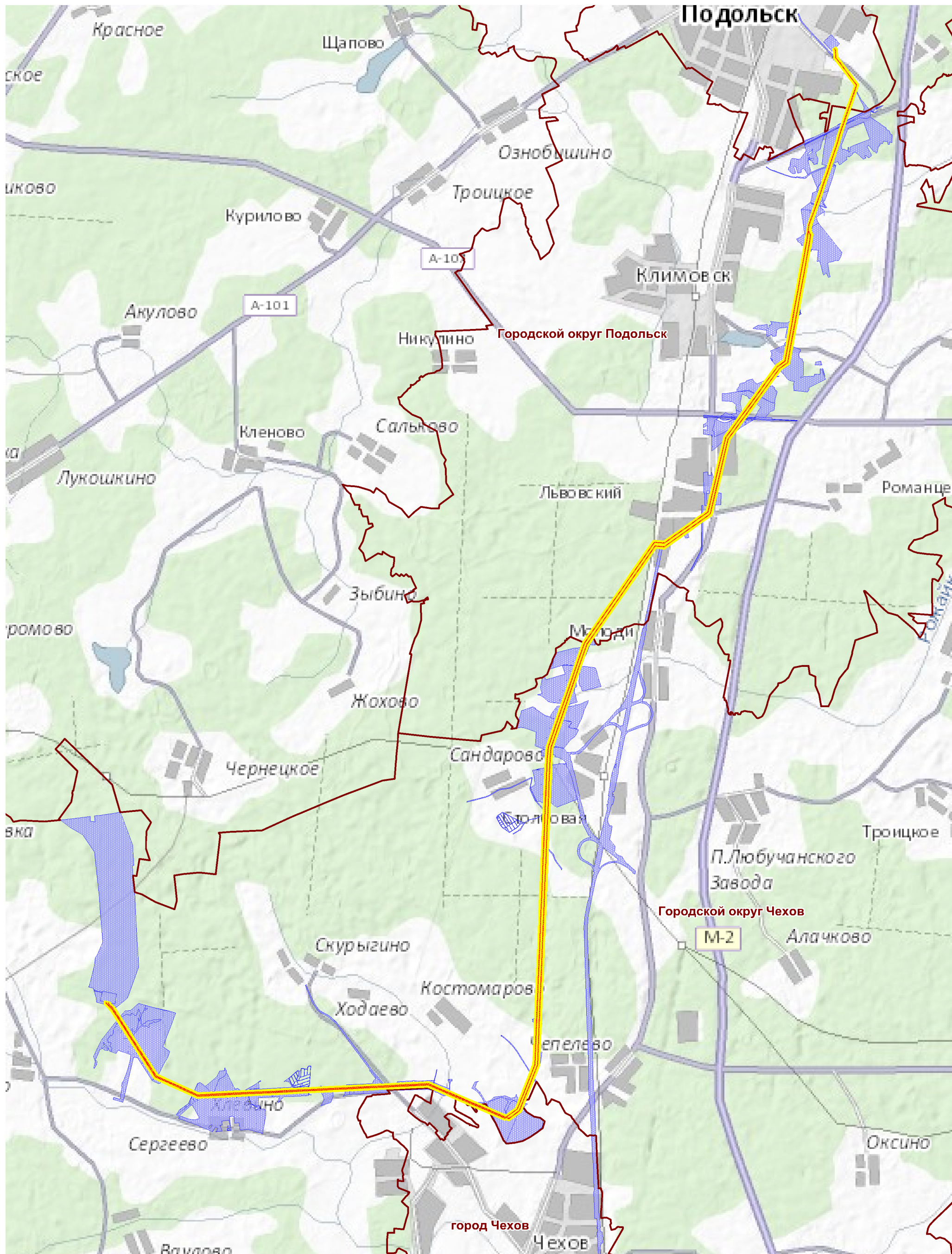
| 1 | 2 | 3 | 4 |
|-----|-----------|------------|------|
| 310 | 422062.34 | 2190649.16 | 0.10 |
| 311 | 422226.80 | 2190773.70 | 0.10 |
| 312 | 422409.67 | 2190911.53 | 0.10 |
| 313 | 422760.68 | 2191176.39 | 0.10 |
| 314 | 423043.63 | 2191392.44 | 0.10 |
| 315 | 423120.42 | 2191448.53 | 0.10 |
| 316 | 423122.30 | 2191450.50 | 0.10 |
| 317 | 423253.12 | 2191641.21 | 0.10 |
| 318 | 423647.95 | 2191716.06 | 0.10 |
| 319 | 424131.63 | 2191807.91 | 0.10 |
| 320 | 424568.09 | 2191890.77 | 0.10 |
| 321 | 424995.84 | 2191971.82 | 0.10 |
| 322 | 425427.22 | 2192053.82 | 0.10 |
| 323 | 425854.43 | 2192134.88 | 0.10 |
| 324 | 426076.93 | 2192175.84 | 0.10 |
| 325 | 426274.92 | 2192212.02 | 0.10 |
| 326 | 426414.59 | 2192233.07 | 0.10 |
| 327 | 426513.64 | 2192245.44 | 0.10 |
| 328 | 426523.72 | 2192244.34 | 0.10 |
| 329 | 426666.44 | 2192265.38 | 0.10 |
| 330 | 426676.19 | 2192267.48 | 0.10 |
| 331 | 427046.32 | 2192418.95 | 0.10 |
| 332 | 427420.37 | 2192551.64 | 0.10 |
| 333 | 427760.97 | 2192671.60 | 0.10 |
| 334 | 427940.32 | 2192736.49 | 0.10 |
| 335 | 428305.75 | 2192864.91 | 0.10 |
| 336 | 428691.14 | 2193001.82 | 0.10 |
| 337 | 428930.22 | 2193071.11 | 0.10 |
| 338 | 428930.70 | 2193071.26 | 0.10 |
| 339 | 429308.67 | 2193205.77 | 0.10 |
| 340 | 429686.62 | 2193340.00 | 0.10 |
| 341 | 429961.09 | 2193437.18 | 0.10 |
| 342 | 430146.58 | 2193502.71 | 0.10 |
| 343 | 430386.30 | 2193316.53 | 0.10 |
| 344 | 430657.85 | 2193107.37 | 0.10 |
| 345 | 430750.69 | 2193035.69 | 0.10 |
| 346 | 430827.79 | 2192975.61 | 0.10 |
| 347 | 430836.28 | 2192972.61 | 0.10 |
| 348 | 431023.76 | 2192964.76 | 0.10 |
| 349 | 431057.03 | 2192941.92 | 0.10 |
| 1 | 431068.64 | 2192954.56 | 0.10 |
| | | | |
| 350 | 421336.13 | 2190122.17 | 0.10 |
| 351 | 421685.74 | 2190386.06 | 0.10 |
| 352 | 421868.92 | 2190524.37 | 0.10 |
| 353 | 422052.10 | 2190662.72 | 0.10 |
| 354 | 422399.43 | 2190925.09 | 0.10 |
| 355 | 422750.43 | 2191189.95 | 0.10 |
| 356 | 423034.01 | 2191406.45 | 0.10 |
| 357 | 423109.06 | 2191461.26 | 0.10 |
| 358 | 423241.08 | 2191653.72 | 0.10 |
| 359 | 423246.51 | 2191657.26 | 0.10 |
| 360 | 423644.78 | 2191732.76 | 0.10 |

| 1 | 2 | 3 | 4 |
|-----|-----------|------------|------|
| 361 | 424128.45 | 2191824.61 | 0.10 |
| 362 | 424412.49 | 2191877.89 | 0.10 |
| 363 | 424564.92 | 2191907.47 | 0.10 |
| 364 | 424992.67 | 2191988.52 | 0.10 |
| 365 | 425424.05 | 2192070.52 | 0.10 |
| 366 | 425851.34 | 2192151.60 | 0.10 |
| 367 | 426074.41 | 2192192.71 | 0.10 |
| 368 | 426272.25 | 2192228.81 | 0.10 |
| 369 | 426412.52 | 2192249.95 | 0.10 |
| 370 | 426490.37 | 2192258.76 | 0.10 |
| 371 | 426398.97 | 2192303.99 | 0.10 |
| 372 | 426246.70 | 2192281.77 | 0.10 |
| 373 | 425829.54 | 2192206.95 | 0.10 |
| 374 | 425398.20 | 2192125.01 | 0.10 |
| 375 | 425170.62 | 2192080.75 | 0.10 |
| 376 | 424965.71 | 2192042.87 | 0.10 |
| 377 | 424538.00 | 2191961.47 | 0.10 |
| 378 | 424432.39 | 2191941.44 | 0.10 |
| 379 | 424404.19 | 2191936.25 | 0.10 |
| 380 | 424397.75 | 2191934.87 | 0.10 |
| 381 | 424125.81 | 2191883.28 | 0.10 |
| 382 | 423630.37 | 2191789.07 | 0.10 |
| 383 | 423215.34 | 2191710.39 | 0.10 |
| 384 | 423071.28 | 2191500.63 | 0.10 |
| 385 | 423069.39 | 2191498.66 | 0.10 |
| 386 | 422975.53 | 2191424.92 | 0.10 |
| 387 | 422932.38 | 2191392.68 | 0.10 |
| 388 | 422714.06 | 2191230.12 | 0.10 |
| 389 | 422355.03 | 2190958.52 | 0.10 |
| 390 | 422077.18 | 2190744.74 | 0.10 |
| 391 | 422016.55 | 2190702.24 | 0.10 |
| 392 | 421885.15 | 2190601.86 | 0.10 |
| 393 | 421797.70 | 2190537.00 | 0.10 |
| 394 | 421665.31 | 2190436.77 | 0.10 |
| 395 | 421313.60 | 2190170.93 | 0.10 |
| 396 | 421310.48 | 2190169.45 | 0.10 |
| 397 | 420907.37 | 2190068.50 | 0.10 |
| 398 | 420492.72 | 2189965.33 | 0.10 |
| 399 | 420079.25 | 2189862.00 | 0.10 |
| 400 | 419690.57 | 2189765.16 | 0.10 |
| 401 | 419437.69 | 2189701.97 | 0.10 |
| 402 | 419267.34 | 2189454.05 | 0.10 |
| 403 | 419065.70 | 2189159.64 | 0.10 |
| 404 | 418856.26 | 2188851.68 | 0.10 |
| 405 | 418625.31 | 2188514.10 | 0.10 |
| 406 | 418650.17 | 2188291.35 | 0.10 |
| 407 | 418646.69 | 2188283.51 | 0.10 |
| 408 | 418292.81 | 2188028.15 | 0.10 |
| 409 | 417943.62 | 2187776.50 | 0.10 |
| 410 | 417595.77 | 2187525.53 | 0.10 |
| 411 | 417246.69 | 2187273.43 | 0.10 |
| 412 | 416897.89 | 2187021.72 | 0.10 |
| 413 | 416536.55 | 2186760.85 | 0.10 |




| 1 | 2 | 3 | 4 |
|-----|-----------|------------|------|
| 414 | 416195.86 | 2186514.85 | 0.10 |
| 415 | 416193.77 | 2186513.74 | 0.10 |
| 416 | 415775.01 | 2186362.63 | 0.10 |
| 417 | 415346.99 | 2186208.33 | 0.10 |
| 418 | 414945.72 | 2186063.91 | 0.10 |
| 419 | 414413.63 | 2185872.30 | 0.10 |
| 420 | 414017.11 | 2185729.31 | 0.10 |
| 421 | 413614.06 | 2185582.74 | 0.10 |
| 422 | 413603.82 | 2185581.53 | 0.10 |
| 423 | 413344.43 | 2185558.10 | 0.10 |
| 424 | 413315.71 | 2185556.61 | 0.10 |
| 425 | 412871.26 | 2185536.42 | 0.10 |
| 426 | 412453.48 | 2185518.24 | 0.10 |
| 427 | 412032.79 | 2185498.47 | 0.10 |
| 428 | 411613.80 | 2185479.52 | 0.10 |
| 429 | 411193.85 | 2185460.21 | 0.10 |
| 430 | 410773.48 | 2185440.70 | 0.10 |
| 431 | 410353.78 | 2185422.02 | 0.10 |
| 432 | 409934.87 | 2185403.44 | 0.10 |
| 433 | 409515.50 | 2185384.65 | 0.10 |
| 434 | 409095.95 | 2185365.75 | 0.10 |
| 435 | 408675.91 | 2185347.02 | 0.10 |
| 436 | 408237.63 | 2185327.23 | 0.10 |
| 437 | 407818.05 | 2185308.31 | 0.10 |
| 438 | 407398.92 | 2185289.33 | 0.10 |
| 439 | 406949.16 | 2185267.01 | 0.10 |
| 440 | 406697.93 | 2185255.83 | 0.10 |
| 441 | 406499.63 | 2185249.39 | 0.10 |
| 442 | 406085.75 | 2185230.80 | 0.10 |
| 443 | 405671.77 | 2185212.16 | 0.10 |
| 444 | 405293.27 | 2185058.54 | 0.10 |
| 445 | 404872.52 | 2184884.85 | 0.10 |
| 446 | 404529.56 | 2184745.78 | 0.10 |
| 447 | 404336.80 | 2184478.68 | 0.10 |
| 448 | 404360.98 | 2184421.93 | 0.10 |
| 449 | 404389.53 | 2184461.98 | 0.10 |
| 450 | 404556.27 | 2184700.30 | 0.10 |
| 451 | 404559.98 | 2184703.28 | 0.10 |
| 452 | 404918.79 | 2184850.75 | 0.10 |
| 453 | 405312.25 | 2185012.02 | 0.10 |
| 454 | 405672.78 | 2185158.59 | 0.10 |
| 455 | 405675.53 | 2185159.21 | 0.10 |
| 456 | 406084.20 | 2185181.07 | 0.10 |
| 457 | 406510.85 | 2185196.43 | 0.10 |
| 458 | 406929.19 | 2185215.08 | 0.10 |
| 459 | 407356.79 | 2185233.99 | 0.10 |
| 460 | 407786.73 | 2185253.48 | 0.10 |
| 461 | 408208.73 | 2185272.48 | 0.10 |
| 462 | 408636.64 | 2185291.69 | 0.10 |
| 463 | 409062.46 | 2185310.50 | 0.10 |
| 464 | 409486.09 | 2185329.37 | 0.10 |
| 465 | 409911.69 | 2185348.22 | 0.10 |
| 466 | 410335.70 | 2185366.93 | 0.10 |

| 1 | 2 | 3 | 4 |
|-----|-----------|------------|------|
| 467 | 410760.79 | 2185385.80 | 0.10 |
| 468 | 411183.31 | 2185405.07 | 0.10 |
| 469 | 411608.07 | 2185424.80 | 0.10 |
| 470 | 412053.52 | 2185443.54 | 0.10 |
| 471 | 412462.13 | 2185462.32 | 0.10 |
| 472 | 412892.87 | 2185481.47 | 0.10 |
| 473 | 413318.76 | 2185500.44 | 0.10 |
| 474 | 413616.63 | 2185528.48 | 0.10 |
| 475 | 414025.23 | 2185675.94 | 0.10 |
| 476 | 414417.47 | 2185817.09 | 0.10 |
| 477 | 414937.08 | 2186004.41 | 0.10 |
| 478 | 415366.87 | 2186159.48 | 0.10 |
| 479 | 415801.98 | 2186316.42 | 0.10 |
| 480 | 416219.16 | 2186467.13 | 0.10 |
| 481 | 416573.77 | 2186722.57 | 0.10 |
| 482 | 416922.14 | 2186973.66 | 0.10 |
| 483 | 417266.86 | 2187222.32 | 0.10 |
| 484 | 417516.47 | 2187402.29 | 0.10 |
| 485 | 417759.66 | 2187577.82 | 0.10 |
| 486 | 417997.15 | 2187749.12 | 0.10 |
| 487 | 418390.30 | 2188032.78 | 0.10 |
| 488 | 418720.47 | 2188271.81 | 0.10 |
| 489 | 418705.53 | 2188526.22 | 0.10 |
| 490 | 418708.22 | 2188535.75 | 0.10 |
| 491 | 418911.23 | 2188833.97 | 0.10 |
| 492 | 418934.61 | 2188866.97 | 0.10 |
| 493 | 419111.07 | 2189128.44 | 0.10 |
| 494 | 419314.56 | 2189420.09 | 0.10 |
| 495 | 419468.13 | 2189652.65 | 0.10 |
| 496 | 419473.16 | 2189656.22 | 0.10 |
| 497 | 419719.26 | 2189717.63 | 0.10 |
| 498 | 420127.03 | 2189819.47 | 0.10 |
| 499 | 420539.13 | 2189922.58 | 0.10 |
| 500 | 420934.19 | 2190021.66 | 0.10 |
| 350 | 421336.13 | 2190122.17 | 0.10 |


Схема расположения границ публичного сервитута



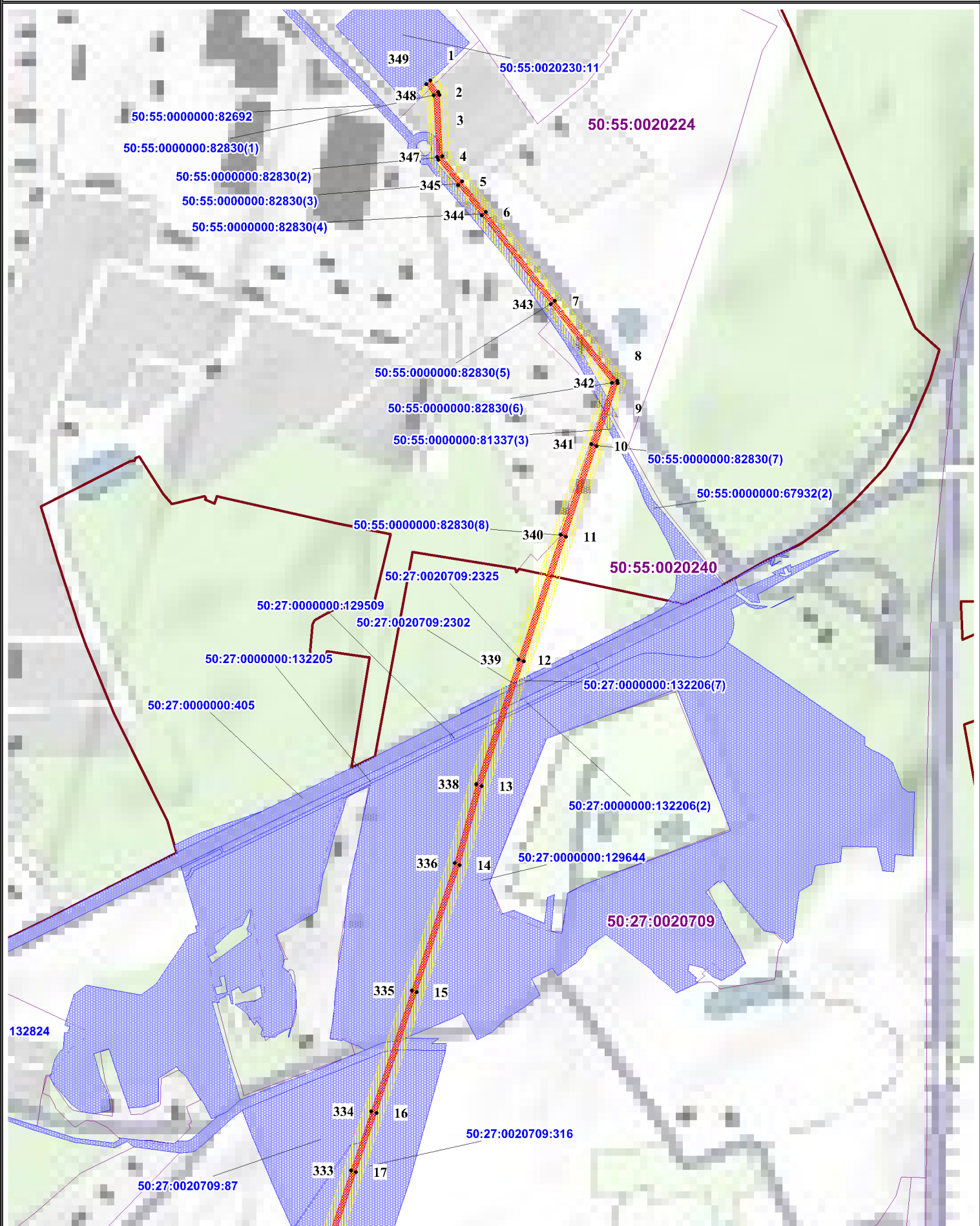
Используемые условные знаки и обозначения:

-  - обозначение границы земельного участка
-  - обозначение границы публичного сервитута
-  - обозначение границы охранной зоны линии электропередачи

Городской округ Подольск

-  - обозначение границы городского округа

Масштаб 1:90000



Используемые условные знаки и обозначения:

50:27:0000000:405

- обозначение границы земельного участка

- обозначение границы публичного сервитута

- обозначение границы охранной зоны линии электропередачи

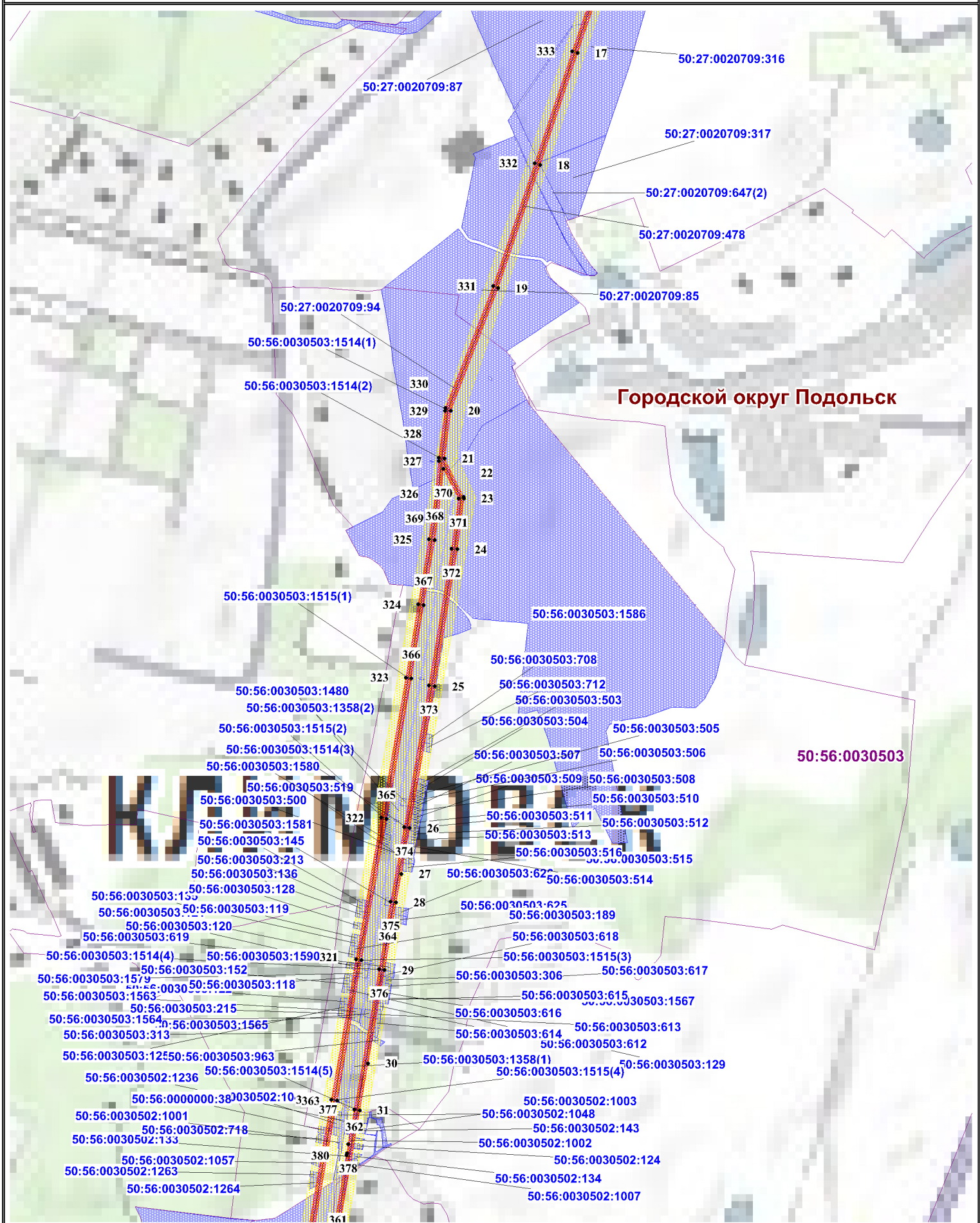
городской округ Подольск

- обозначение границы городского округа

50:27:0020709 - обозначение границы кадастрового квартала

- обозначение линии электропередачи

5 - обозначение характерной точки границы публичного сервитута



Городской округ Подольск

50:56:0030503

Используемые условные знаки и обозначения:

50:27:0000000:405

- обозначение границы земельного участка

- обозначение границы публичного сервитута

- обозначение границы охранной зоны линии электропередачи

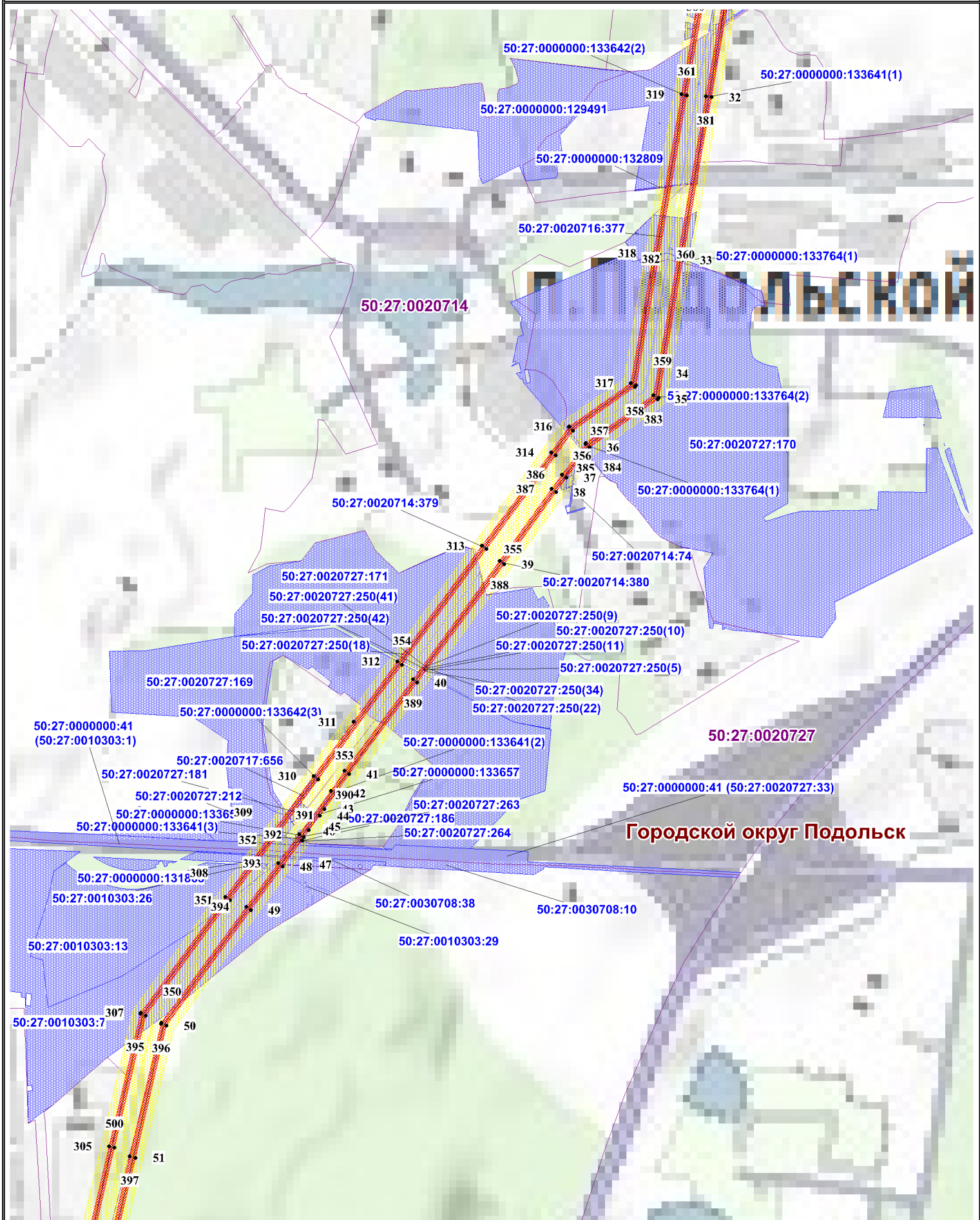
городской округ Подольск

- обозначение границы городского округа

50:27:0020709 - обозначение границы кадастрового квартала

- обозначение линии электропередачи

- обозначение характерной точки границы публичного сервитута



Используемые условные знаки и обозначения:

50:27:0000000:405

- обозначение границы земельного участка

- обозначение границы публичного сервитута

- обозначение границы охранной зоны линии электропередачи

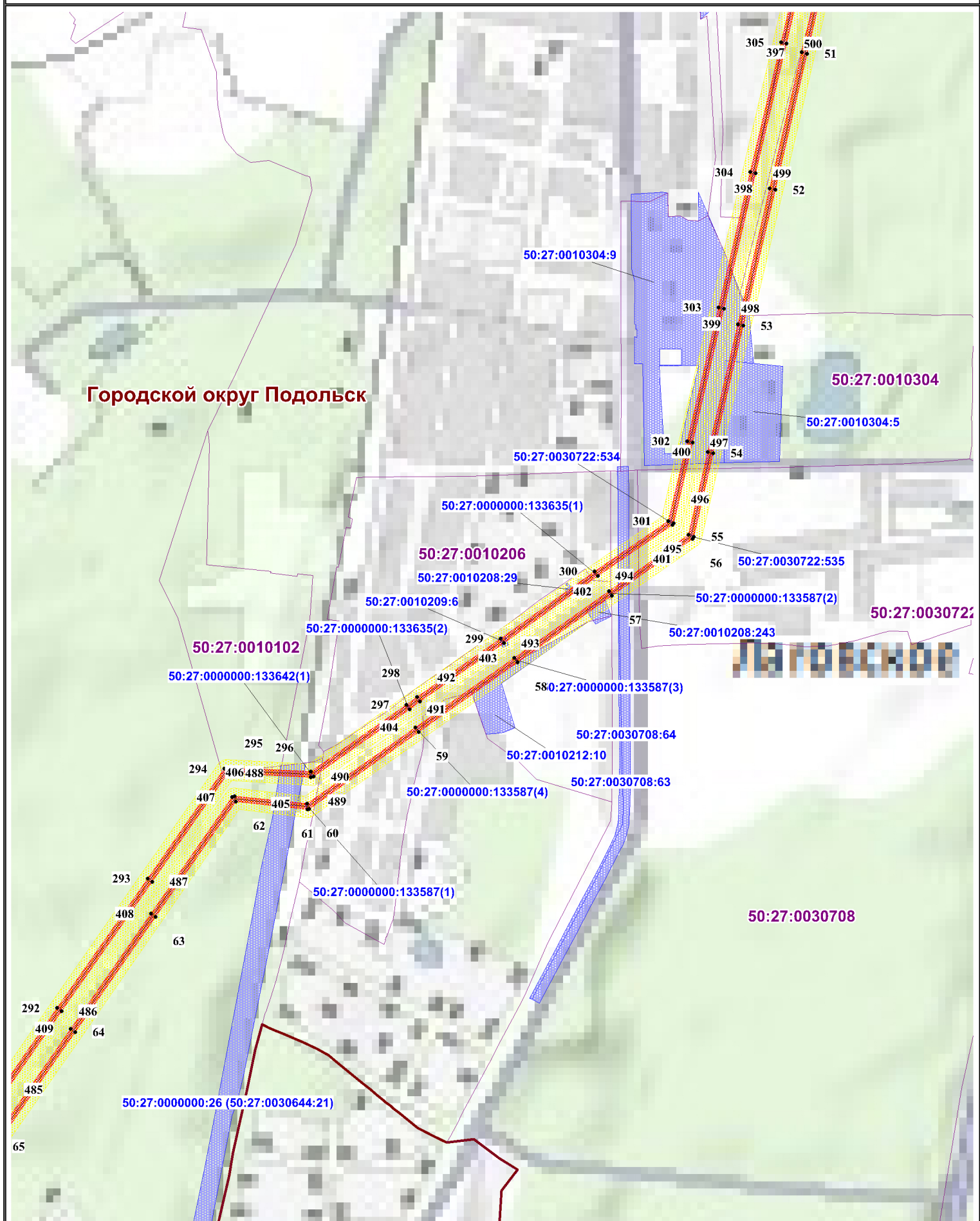
городской округ Подольск

- обозначение границы городского округа

50:27:0020709 - обозначение границы кадастрового квартала

- обозначение линии электропередачи

- обозначение характерной точки границы публичного сервитута



Используемые условные знаки и обозначения:

50:27:0000000:405

- обозначение границы земельного участка

- обозначение границы публичного сервитута

- обозначение границы охранной зоны линии электропередачи

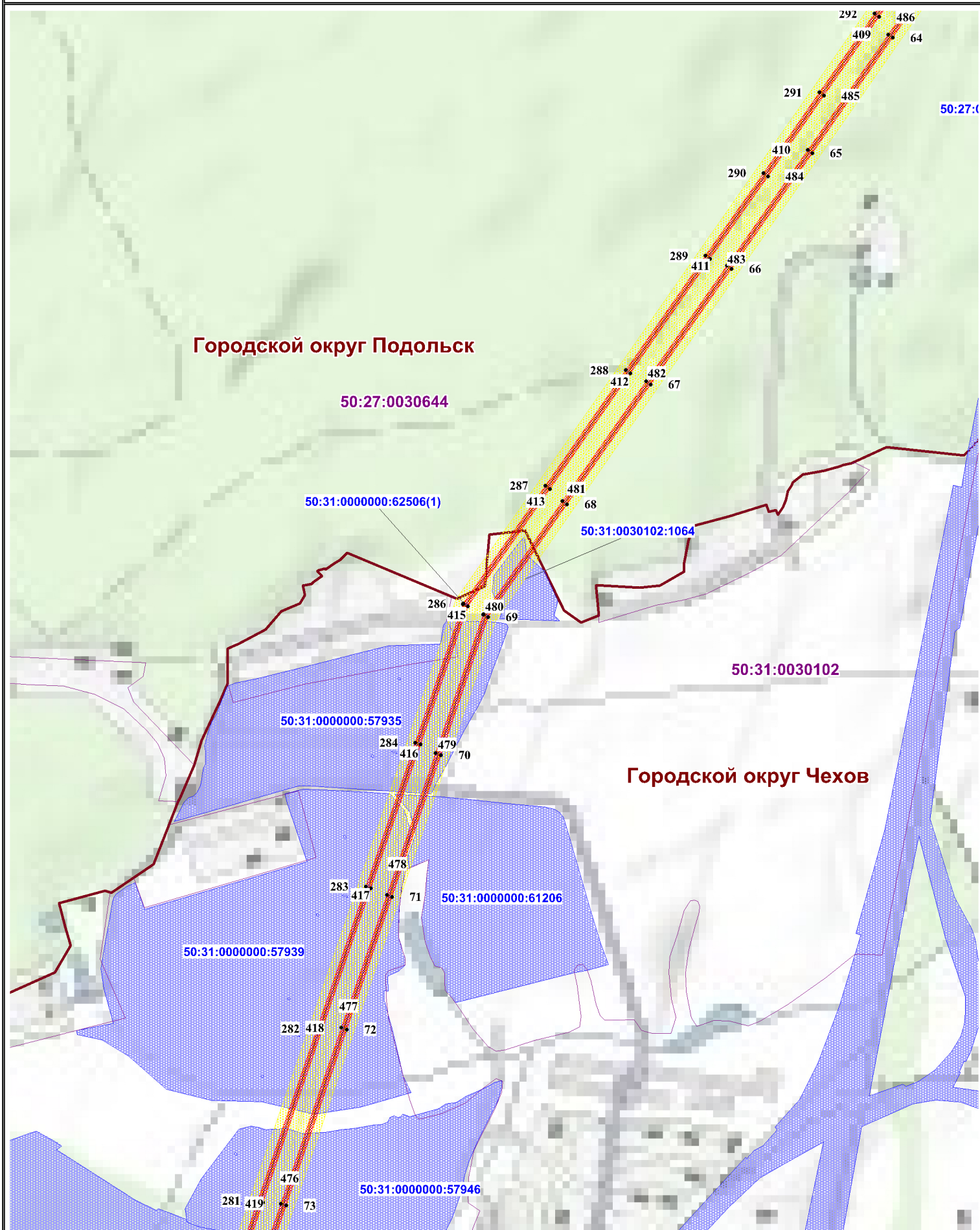
городской округ Подольск

- обозначение границы городского округа

- обозначение границы кадастрового квартала

- обозначение линии электропередачи

- обозначение характерной точки границы публичного сервитута



Используемые условные знаки и обозначения:

50:27:0000000:405

- обозначение границы земельного участка

- обозначение границы публичного сервитута

- обозначение границы охранной зоны линии электропередачи

городской округ Подольск

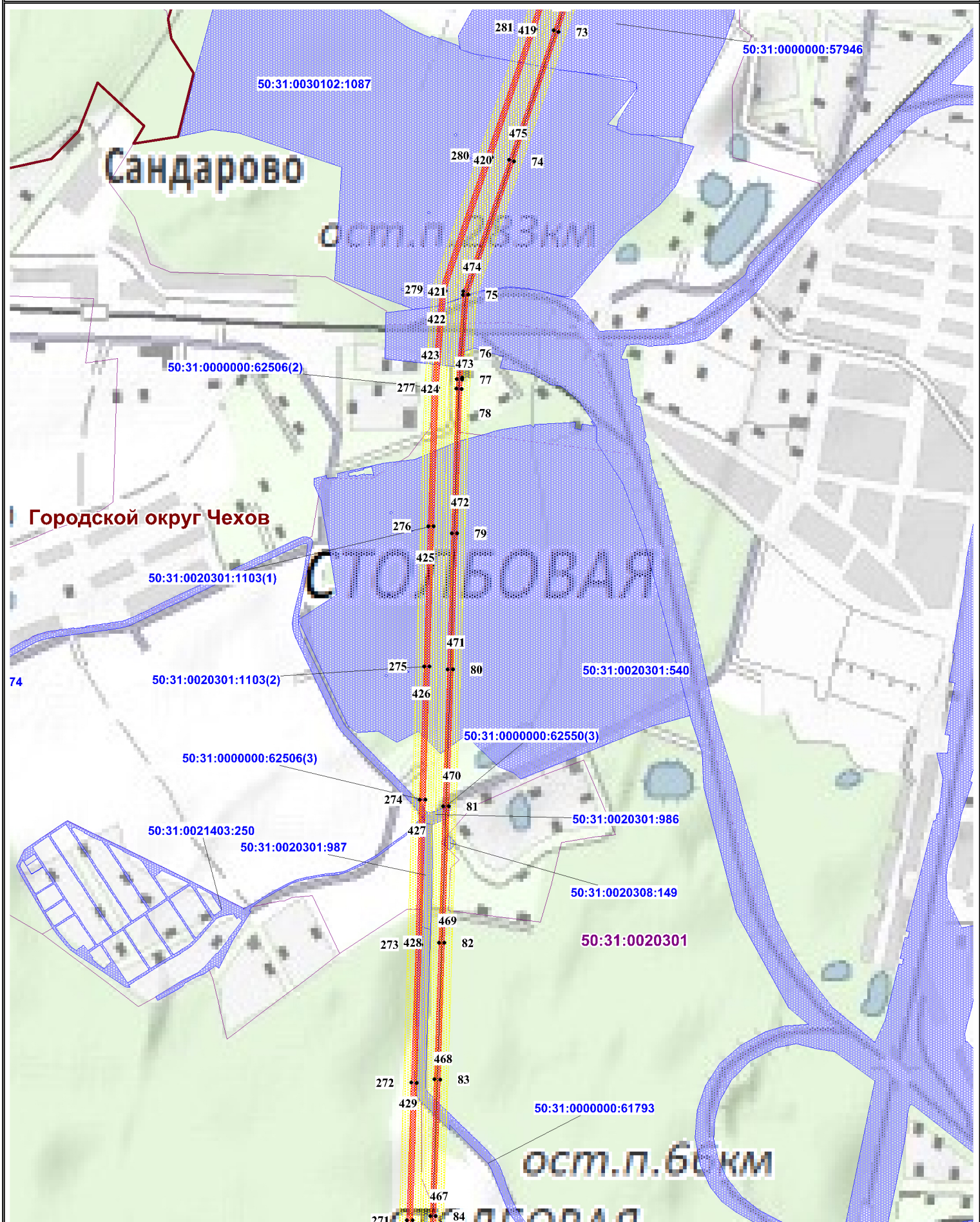
- обозначение границы городского округа

50:27:0020709

- обозначение границы кадастрового квартала

- обозначение линии электропередачи

- обозначение характерной точки границы публичного сервитута



Используемые условные знаки и обозначения:

50:27:0000000:405

- обозначение границы земельного участка

- обозначение границы публичного сервитута

- обозначение границы охранной зоны линии электропередачи

городской округ Подольск

- обозначение границы городского округа

50:27:0020709 - обозначение границы кадастрового квартала

- обозначение линии электропередачи

5 • - обозначение характерной точки границы публичного сервитута



Используемые условные знаки и обозначения:

50:27:0000000:405

- обозначение границы земельного участка

- обозначение границы публичного сервитута

- обозначение границы охранной зоны линии электропередачи

городской округ Чехов

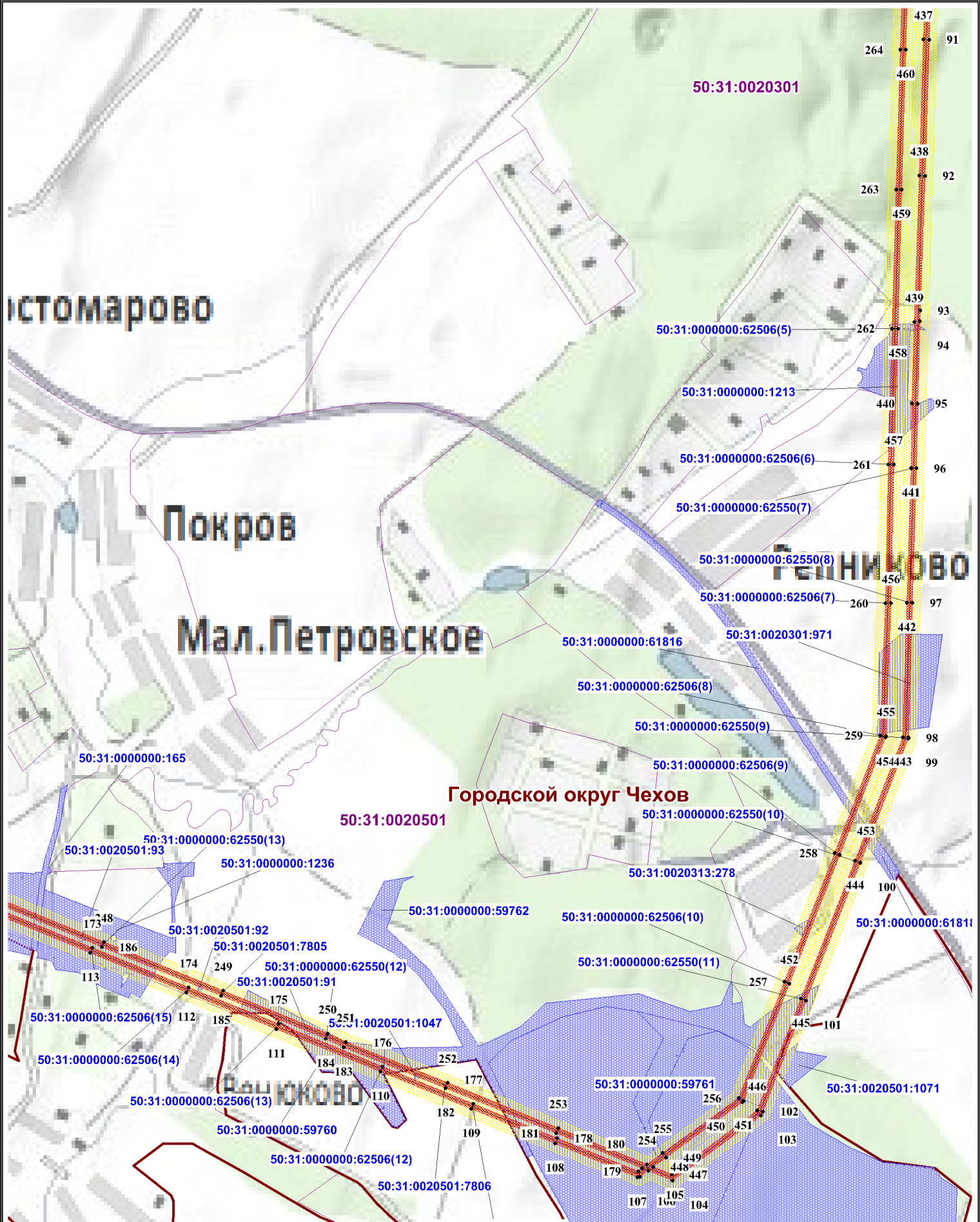
- обозначение границы городского округа

50:27:0020709

- обозначение границы кадастрового квартала

- обозначение линии электропередачи

5 - обозначение характерной точки границы публичного сервитута



Используемые условные знаки и обозначения:

50:27:0000000:405

- обозначение границы земельного участка

- обозначение границы публичного сервитута

- обозначение границы охранной зоны линии электропередачи

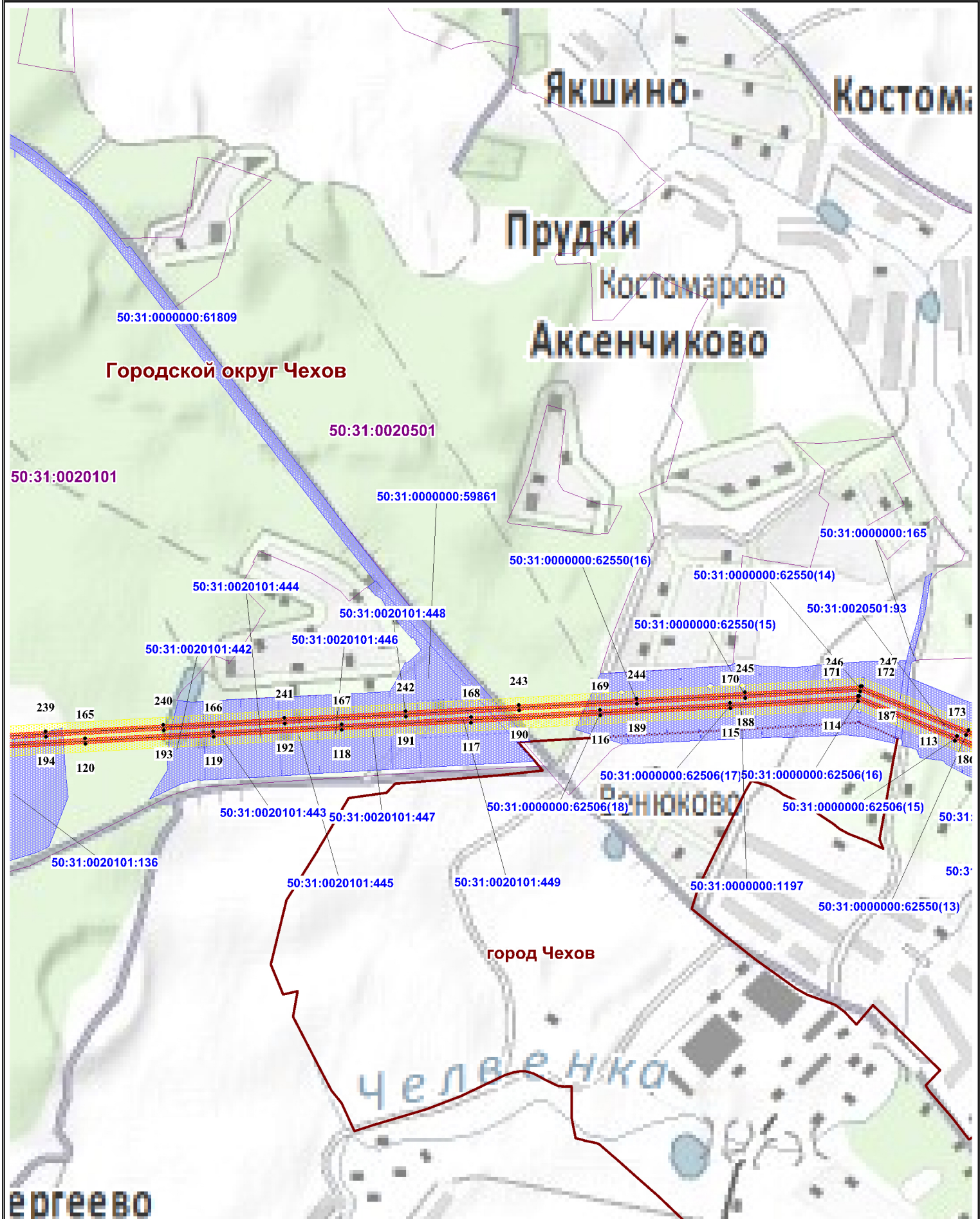
городской округ Чехов

- обозначение границы городского округа

50:27:0020709 - обозначение границы кадастрового квартала

- обозначение линии электропередачи

5 - обозначение характерной точки границы публичного сервитута



Используемые условные знаки и обозначения:

50:27:0000000:405

- обозначение границы земельного участка

- обозначение границы публичного сервитута

- обозначение границы охранной зоны линии электропередачи

городской округ Чехов

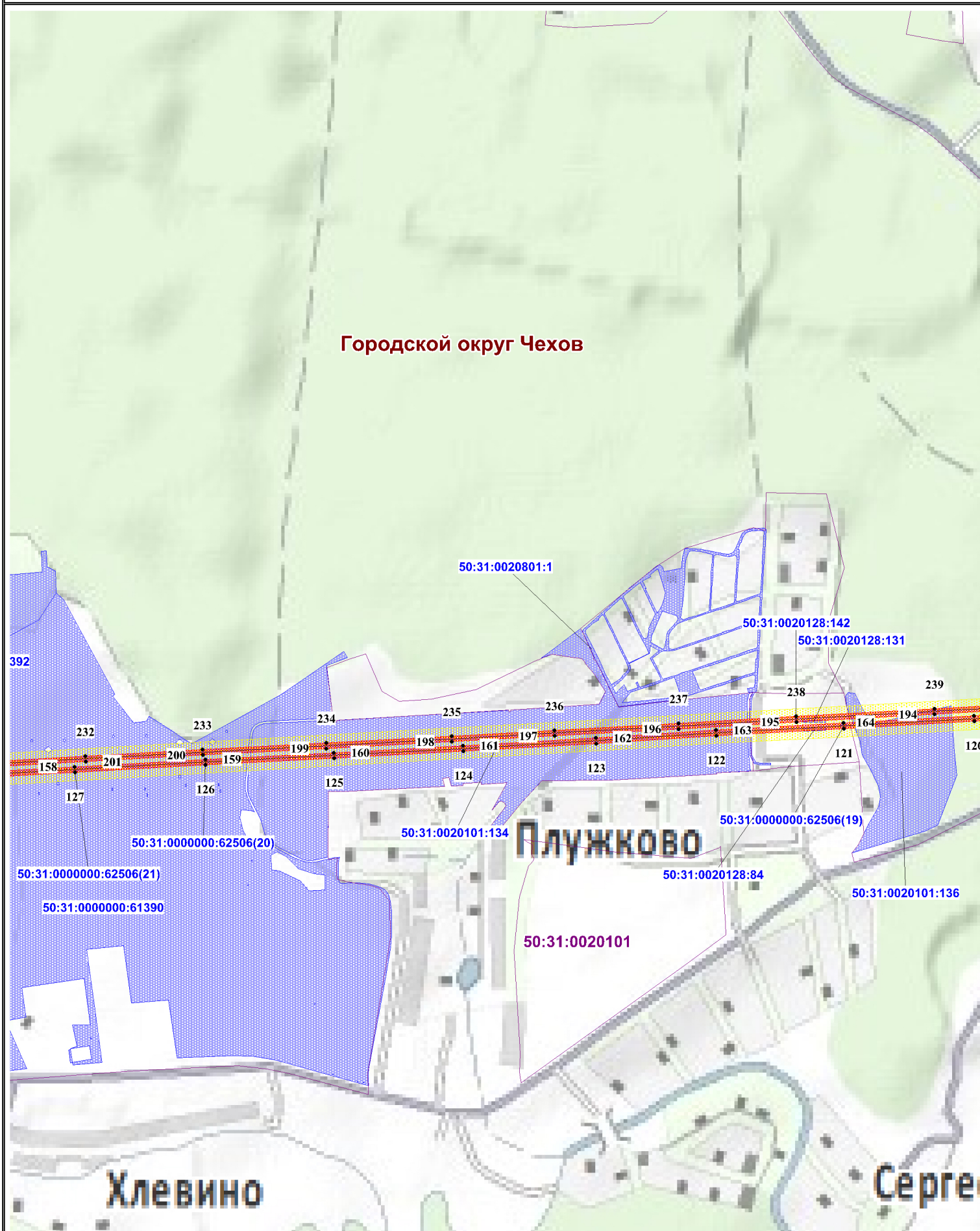
- обозначение границы городского округа

50:27:0020709

- обозначение границы кадастрового квартала

- обозначение линии электропередачи

- обозначение характерной точки границы публичного сервитута



Используемые условные знаки и обозначения:

50:27:0000000:405

- обозначение границы земельного участка

- обозначение границы публичного сервитута

- обозначение границы охранной зоны линии электропередачи

городской округ Чехов

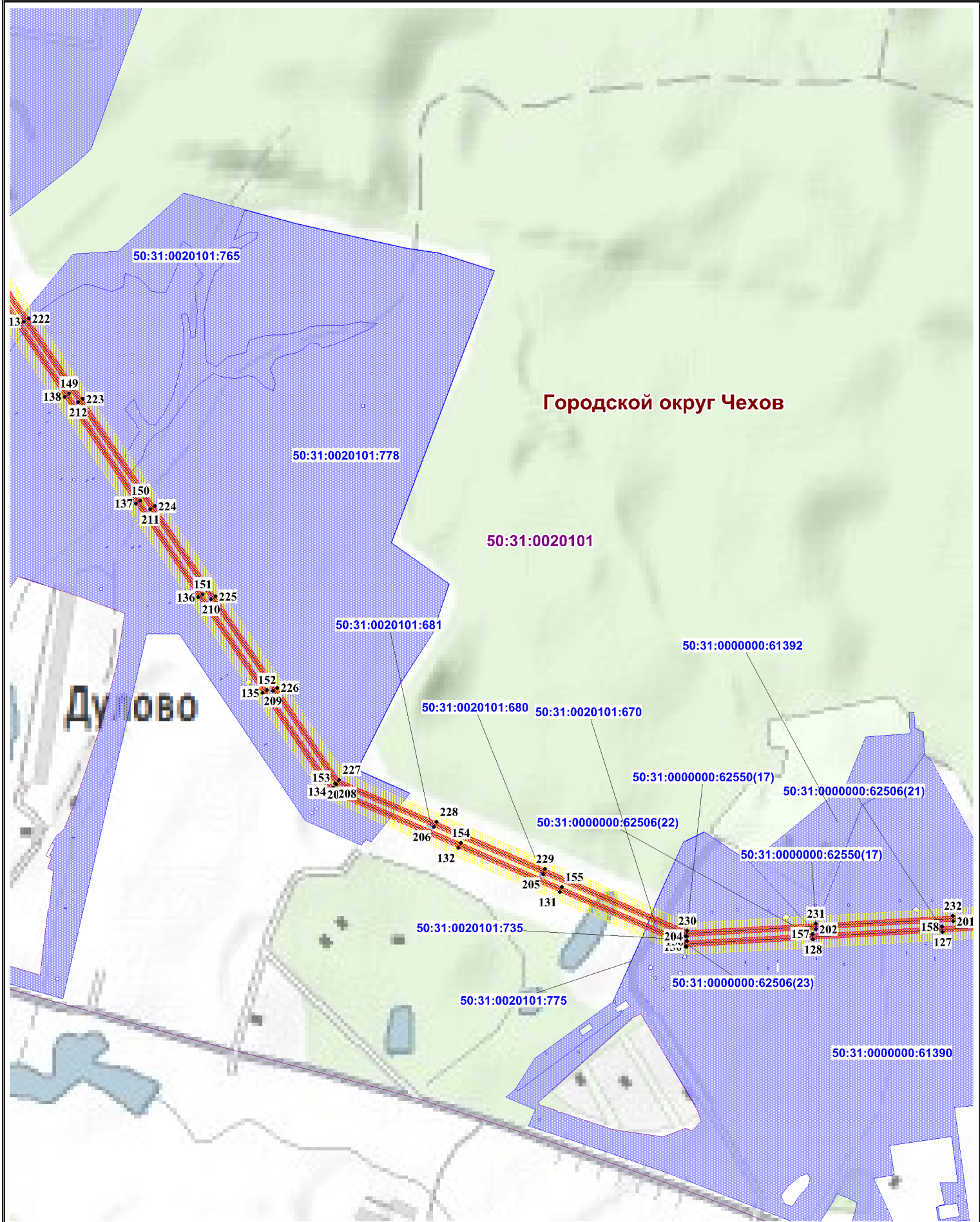
- обозначение границы городского округа

50:27:0020709

- обозначение границы кадастрового квартала

- обозначение линии электропередачи

5 - обозначение характерной точки границы публичного сервитута



Используемые условные знаки и обозначения:

50:27:0000000:405

- обозначение границы земельного участка

- обозначение границы публичного сервитута

- обозначение границы охранной зоны линии электропередачи

городской округ Чехов

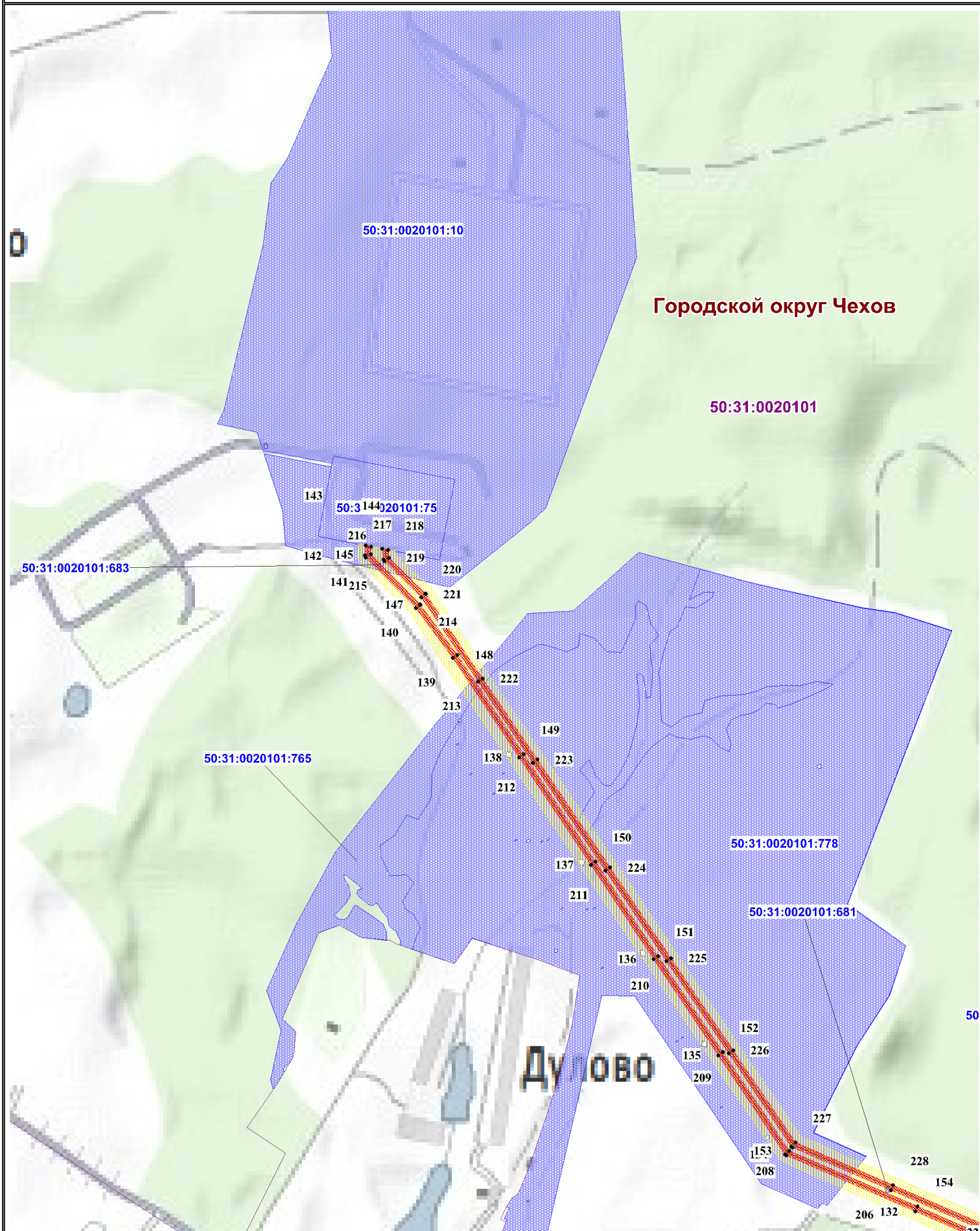
- обозначение границы городского округа

50:27:0020709

- обозначение границы кадастрового квартала


- обозначение линии электропередачи

5
• - обозначение характерной точки границы публичного сервитута




Используемые условные знаки и обозначения:

50:27:0000000:405

 - обозначение границы земельного участка


 - обозначение границы публичного сервитута


 - обозначение границы охранной зоны линии электропередачи

городской округ Чехов

 - обозначение границы городского округа

50:27:0020709 - обозначение границы кадастрового квартала

 - обозначение линии электропередачи

5  - обозначение характерной точки границы публичного сервитута